













Jrk nr	IKÕ ala Pos nr (plaanil)	Kinnistu registriosa number	Katastriüksuse tunnus, nimi ja sihtotstarve	Asukoht riigitee (nr ja nimi) suhtes (lõigu algus ja lõpp km)	Ala pindala ruutmetrites m ²
5	5	7835050	22401:002:0030, 3 Jõhvi-Tartu-Valga tee, transpordimaa 100%	3 Jõhvi-Tartu-Valga tee km 34,91 - 35,31	754
6	6	7835050	22401:002:0030, 3 Jõhvi-Tartu-Valga tee, transpordimaa 100%	3 Jõhvi-Tartu-Valga tee km 34,92 - 35,31	2161
9	9	7907850	22401:003:0078, 13112 lisaku-Alajõe tee, transpordimaa 100%	13112 lisaku-Alajõe tee km 0,01 - 0,02	26
10	10	7907850	22401:003:0078, 13112 lisaku-Alajõe tee, transpordimaa 100%	13112 lisaku-Alajõe tee km 0,01 - 0,04	178

TINGMÄRGID:

-  OLEMASOLEVAD KINNISTU PIIRID
-  JALGRATTA- JA JALGTEE KASUTUSALA
-  VALGUSTUSKAABLI KASUTUSALA
-  JALGRATTA- JA JALGTEE

-  Proj.tud olemasoleva kaabli kaitsmise avatav toru d=110mm
-  Proj.tud demonteertav
-  Proj.tud ringitõstetav
-  Projekteeritud tänavavalgusti 5m metallmastil
-  Projekteeritud tänavavalgustuse kaablitrass maakaabliga AXPK 4g25, 750N kaitsekõris d=50mm
-  Projekteeritud ringitõstetav kaablitrass
-  Projekteeritud tänavavalgusti 8m metallmastil
-  Proj.tud maandus

Tehnika täna
3001:001:008

Tartu mnt 67
22401:005:0042

Pos 5
3 Jõhvi-Tartu-Valga tee
kasutusala km-tel 34,91 - 35,31,
pindala 754 m²

Pos 6
3 Jõhvi-Tartu-Valga tee
kasutusala km-tel 34,92 - 35,31,
pindala 2161 m²

Pos 9
13112 lisaku-Alajõe tee
kasutusala km-te 0,01 - 0,02,
pindala 26 m²

Pos 10
13112 lisaku-Alajõe tee
kasutusala km-tel 0,01 - 0,04,
pindala 178 m²

3 Jõhvi-Tartu-Valga tee
22401:002:0030

13112 lisaku-Alajõe tee
22401:003:0078

 KLM Projekt OÜ
Siduri 3, Tallinn 11313
tel. 514 4725
info@klmprojekt.ee
reg. kood: 11074214
MTR nr: EEP003312

Tellija: Alutaguse Vallavalitsus

Projekti nimetus: Ida-Viru maakond, Alutaguse vald, lisaku oleviku, Kasevälja jalg- ja jalgrattatee (vahemikus Pargi tn kuni riigitee 13112 lisaku-Alajõe ristmikuni)

	Nimi	Allkiri	Kuupäev
Kinnitas:	K. Laurits		07.09.2020
Kontrollis:	A. Lipkin		07.09.2020
Koostas:	M. Nõmm		07.09.2020

Joonis:	Projekti nr.:
ISIKLIKU KASUTUSÕIGUSEGA SEADMISE PLAAN	1019-2
Joonise nr.: 3	Mõõtkava: 1:500
Leht: A3	Paber: A3
Stadium: PP	